

# 建设用地使用公告

编号：开府布〔2020〕167号

经江门市人民政府批准，《江门市自然资源局关于开平市2019年度第六批次（拆旧复垦）城镇建设用地的批复》（江门建用字〔2020〕6号文，详见附件1）批复，同意开平市使用赤坎镇五龙村员村经济合作社属下集体建设用地0.0833公顷，合共0.0833公顷，安排作为村集体经济组织建设用地。现按土地管理有关法律法规及规范性文件规定，将建设用地使用的有关事项公告如下：

一、公告期限：2020年7月3日至2020年7月18日。

二、建设用地项目名称：开平市2019年度第六批次（拆旧复垦）城镇建设用地。

三、农用地转用地块位置：开平市赤坎镇五龙村员村经济合作社“村口”（土名）地块（具体位置见附件2）。

四、地块单位、面积、地类：开平市赤坎镇五龙村员村经济合作社，面积总0.0833公顷（折合1.2495亩，其中建设用地0.0833公顷）。

特此公告

附件1：建设用地使用批准文件

附件2：建设用地使用红线图



实施单位：开平市自然资源局

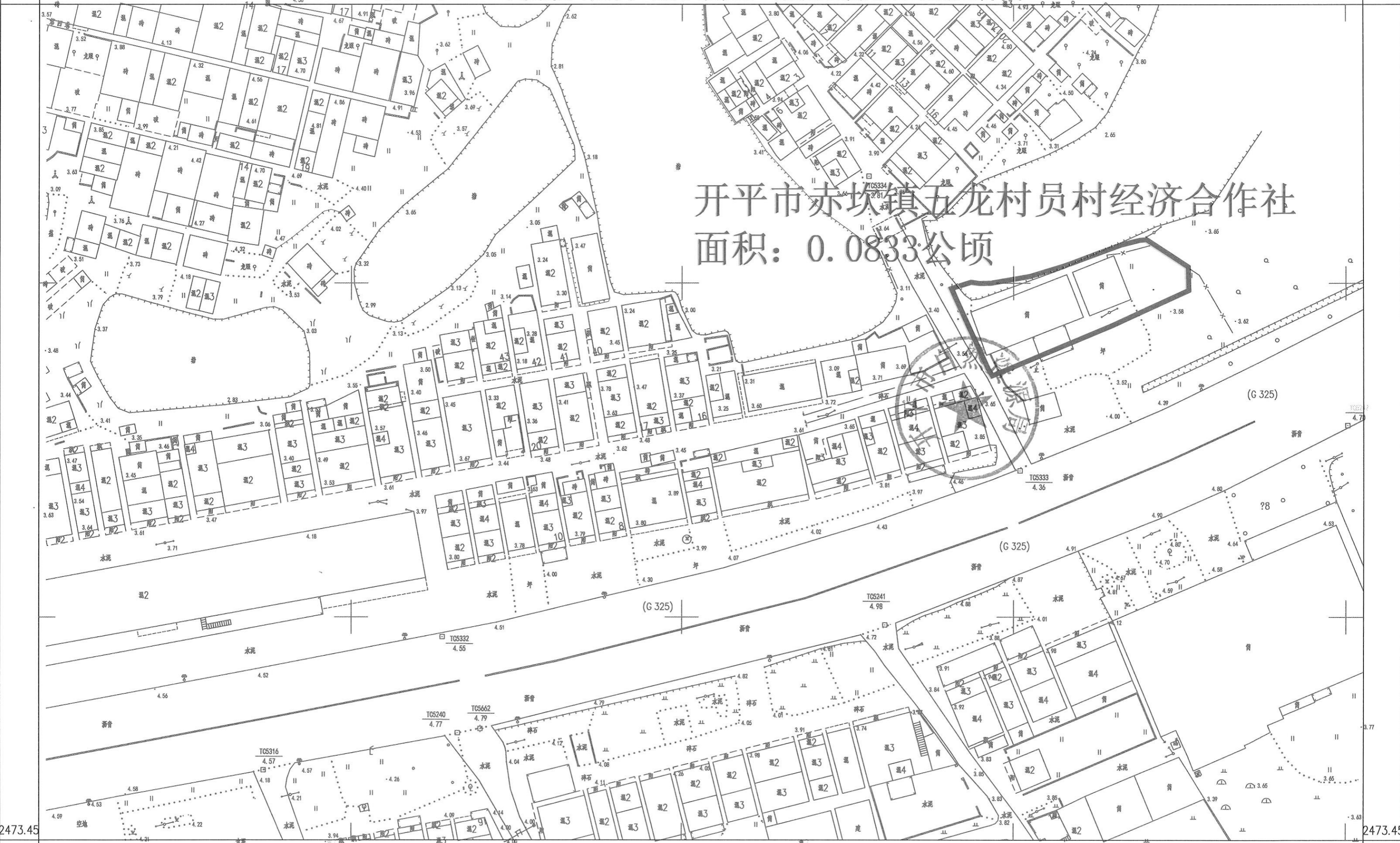
发布单位：开平市人民政府



日期：2020年7月3日

# 开平市2019年度第六批次（拆旧复垦）城镇建设用地图

## 开平市赤坎镇五龙村员村经济合作社 面积：0.0833公顷



# 建设用地使用公告

编号：开府布〔2020〕168号

经江门市人民政府批准，《江门市自然资源局关于开平市2019年度第六批次（拆旧复垦）城镇建设用地的批复》（江门建用字〔2020〕6号文，详见附件1）批复，同意开平市使用三埠街筋冲经济联社属下集体建设用地0.1486公顷，合共0.1486公顷，安排作为村集体经济组织建设用地。现按土地管理有关法律法规及规范性文件规定，将建设用地使用的有关事项公告如下：

一、公告期限：2020年7月3日至2020年7月18日。

二、建设用地项目名称：开平市2019年度第六批次（拆旧复垦）城镇建设用地。

三、农用地转用地块位置：开平市三埠街筋冲经济联社“镇岗洞”（土名）地块（具体位置见附件2）。

四、地块单位、面积、地类：开平市三埠街筋冲经济联社，面积总0.1486公顷（折合2.229亩，建设用地0.1486公顷）。

特此公告

附件1：建设用地使用批准文件

附件2：建设用地使用红线图



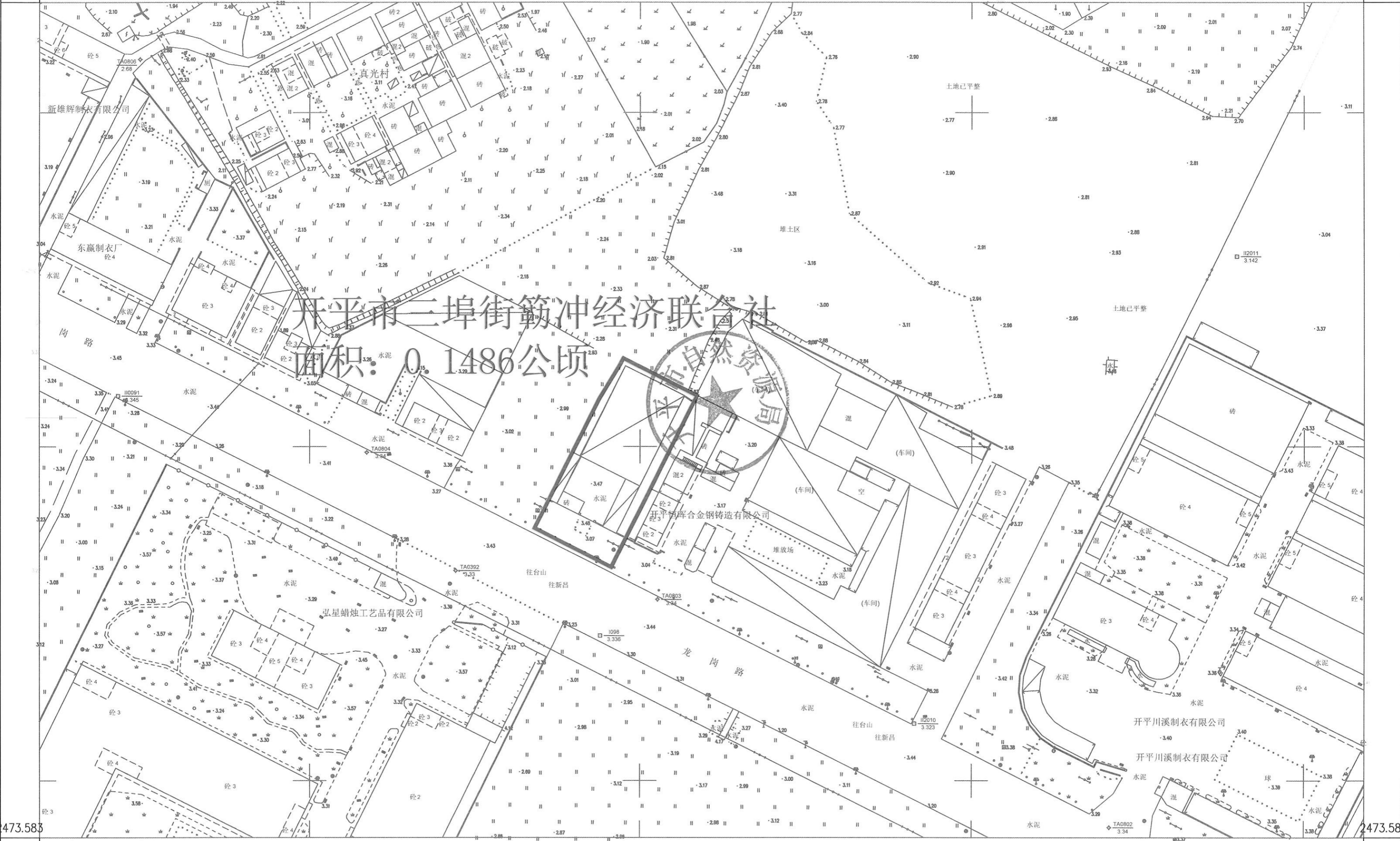
实施单位：开平市自然资源局

发布单位：开平市人民政府



日期：2020年7月3日

# 开平市2019年度第六批次（拆旧复垦）城镇建设用地图



开平市三埠街筋冲经济联合社  
 面积: 0.1486公顷

# 建设用地使用公告

编号：开府布〔2020〕169号

经江门市人民政府批准，《江门市自然资源局关于开平市2019年度第六批次（拆旧复垦）城镇建设用地的批复》（江门建用字〔2020〕6号文，详见附件1）批复，同意开平市使用三埠街南山村李边经济合作社集体建设用地0.0988公顷，合共0.0988公顷，安排作为村集体经济组织建设用地。现按土地管理有关法律法规及规范性文件规定，将建设用地使用的有关事项公告如下：

一、公告期限：2020年7月3日至2020年7月18日。

二、建设用地项目名称：开平市2019年度第六批次（拆旧复垦）城镇建设用地。

三、农用地转用地块位置：开平市三埠街南山村李边经济合作社“石塘”（土名）地块（具体位置见附件2）。

四、地块单位、面积、地类：开平市三埠街南山村李边经济合作社，面积总0.0988公顷（折合1.482亩，建设用地0.0988公顷）。

特此公告

附件1：建设用地使用批准文件

附件2：建设用地使用红线图



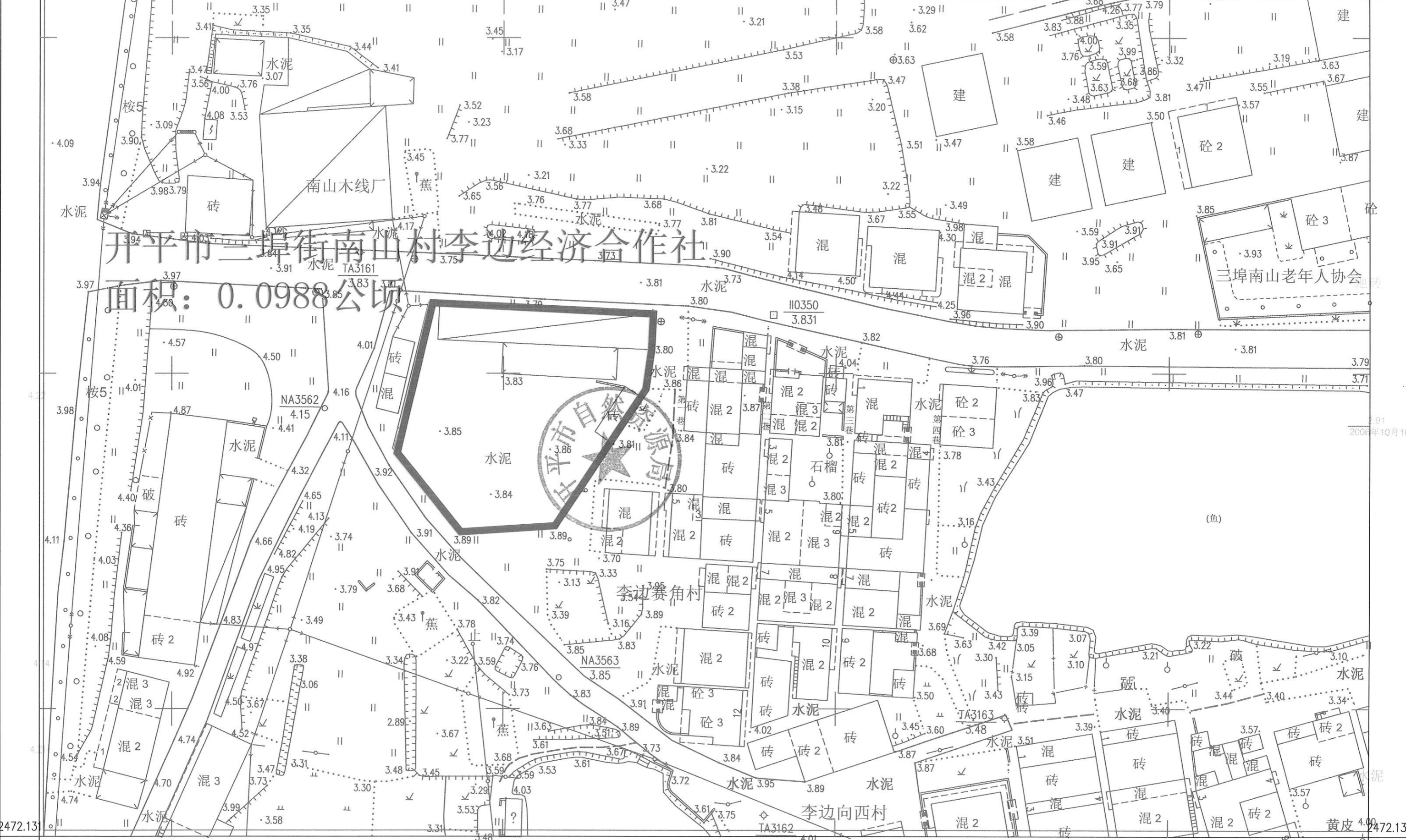
实施单位：开平市自然资源局



发布单位：开平市人民政府

日期：2020年7月3日

# 开平市2019年度第六批次（拆旧复垦）城镇建设用地图



开平市三埠街南山村李边经济合作社

面积: 0.0988公顷



1:500

# 农用地转用公告

编号：开府布〔2020〕170号

经江门市人民政府批准，《江门市自然资源局关于开平市2019年度第六批次（拆旧复垦）城镇建设用地的批复》（江门建用字〔2020〕6号文，详见附件1）批复，同意开平市将三埠街南山经济联合社属下的集体农用地0.3089公顷（其中其中耕地0.2839公顷、林地0.0001公顷、其他农用地0.0249公顷）转为集体建设用地，同时使用其集体建设用地0.075公顷，合共0.3839公顷，安排作为村集体经济组织建设用地。现按土地管理有关法律法规及规范性文件规定，将农用地转用的有关事项公告如下：

一、公告期限：2020年7月3日至2020年7月18日。

二、建设用地项目名称：开平市2019年度第六批次（拆旧复垦）城镇建设用地。

三、农用地转用地块位置：开平市三埠街南山经济联合社“灶尾”（土名）地块（具体位置见附件2）。

四、地块单位、面积、地类：开平市三埠街南山经济联合社，面积总0.3839公顷（折合5.7585亩，其中农用地0.3089公顷、建设用地0.075公顷）。

特此公告

附件1：农用地转用批准文件

附件2：农用地转用红线图



实施单位：开平市自然资源局

发布单位：开平市人民政府



日期：2020年7月3日

# 开平市2019年度第六批次（拆旧复垦）城镇建设用地图





# 建设用地使用公告

编号：开府布〔2020〕171号

经江门市人民政府批准，《江门市自然资源局关于开平市2019年度第六批次（拆旧复垦）城镇建设用地的批复》（江门建用字〔2020〕6号文，详见附件1）批复，同意开平市使用三埠街三围经济联合社集体建设用地0.6157公顷，合共0.6157公顷，安排作为村集体经济组织建设用地。现按土地管理有关法律法规及规范性文件规定，将建设用地使用的有关事项公告如下：

一、公告期限：2020年7月3日至2020年7月18日。

二、建设用地项目名称：开平市2019年度第六批次（拆旧复垦）城镇建设用地。

三、农用地转用地块位置：开平市三埠街三围经济联合社“干部田”（土名）地块（具体位置见附件2）。

四、地块单位、面积、地类：开平市三埠街三围经济联合社，面积总0.6157公顷（折合9.2355亩，建设用地0.6157公顷）。

特此公告

附件1：建设用地使用批准文件

附件2：建设用地使用红线图



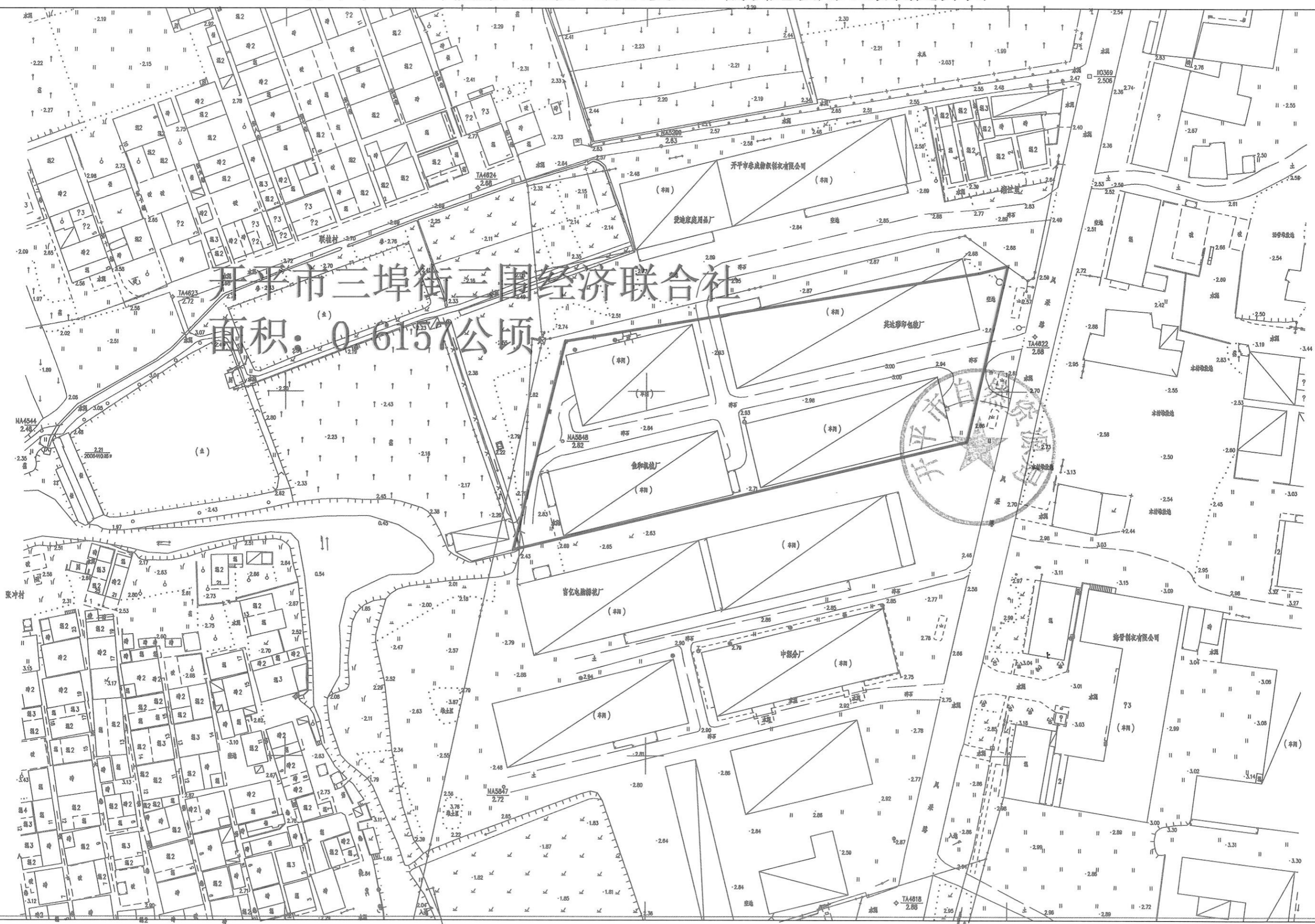
实施单位：开平市自然资源局

发布单位：开平市人民政府



日期：2020年7月3日

# 开平市2019年度第六批次（拆旧复垦）城镇建设用地勘测定界图



开平市三埠街三围经济联合社  
 面积：0.6157公顷

1:1000

# 建设用地使用公告

编号：开府布〔2020〕172号

经江门市人民政府批准，《江门市自然资源局关于开平市2019年度第六批次（拆旧复垦）城镇建设用地的批复》（江门建用字〔2020〕6号文，详见附件1）批复，同意开平市使用三埠街中山经济联合社集体建设用地0.1870公顷，合共0.187公顷，安排作为村集体经济组织建设用地。现按土地管理有关法律法规及规范性文件规定，将建设用地使用的有关事项公告如下：

一、公告期限：2020年7月3日至2020年7月18日。

二、建设用地项目名称：开平市2019年度第六批次（拆旧复垦）城镇建设用地。

三、农用地转用地块位置：开平市三埠街中山经济联合社“牛屎丞、副教堂”（土名）地块（具体位置见附件2）。

四、地块单位、面积、地类：开平市三埠街中山经济联合社，面积总0.187公顷（折合2.805亩，建设用地0.187公顷）。

特此公告

附件1：建设用地使用批准文件

附件2：建设用地使用红线图



实施单位：开平市自然资源局

发布单位：开平市人民政府



日期：2020年7月3日

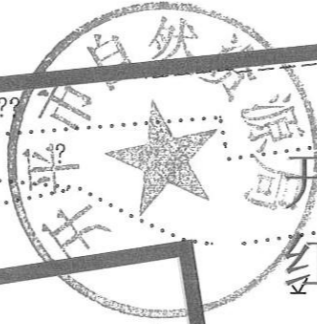
38366.071

474.202

38366.271

2474.20

# 开平市2019年度第六批次（拆旧复垦）城镇建设用地图



开平市三埠街中山经济联合社  
 红线内面积: 0.1870公顷

中山别墅区

474.077

474.077

38366.071

1:500

38366.271

# 农用地转用公告

编号：开府布〔2020〕173号

经江门市人民政府批准，《江门市自然资源局关于开平市2019年度第六批次（拆旧复垦）城镇建设用地的批复》（江门建用字〔2020〕6号文，详见附件1）批复，同意开平市将沙塘镇下丽经济联社属下的集体农用地0.13公顷（其中林地0.1300公顷）转为集体建设用地，合共0.13公顷，安排作为村集体经济组织建设用地。现按土地管理有关法律法规及规范性文件规定，将农用地转用的有关事项公告如下：

一、公告期限：2020年7月3日至2020年7月18日。

二、建设用地项目名称：开平市2019年度第六批次（拆旧复垦）城镇建设用地。

三、农用地转用地块位置：开平市沙塘镇下丽经济联社“龙腰”（土名）地块（具体位置见附件2）。

四、地块单位、面积、地类：开平市沙塘镇下丽经济联社，面积总0.13公顷（折合1.95亩，其中农用地0.13公顷）。

特此公告

附件1：农用地转用批准文件

附件2：农用地转用红线图

实施单位：开平市自然资源局



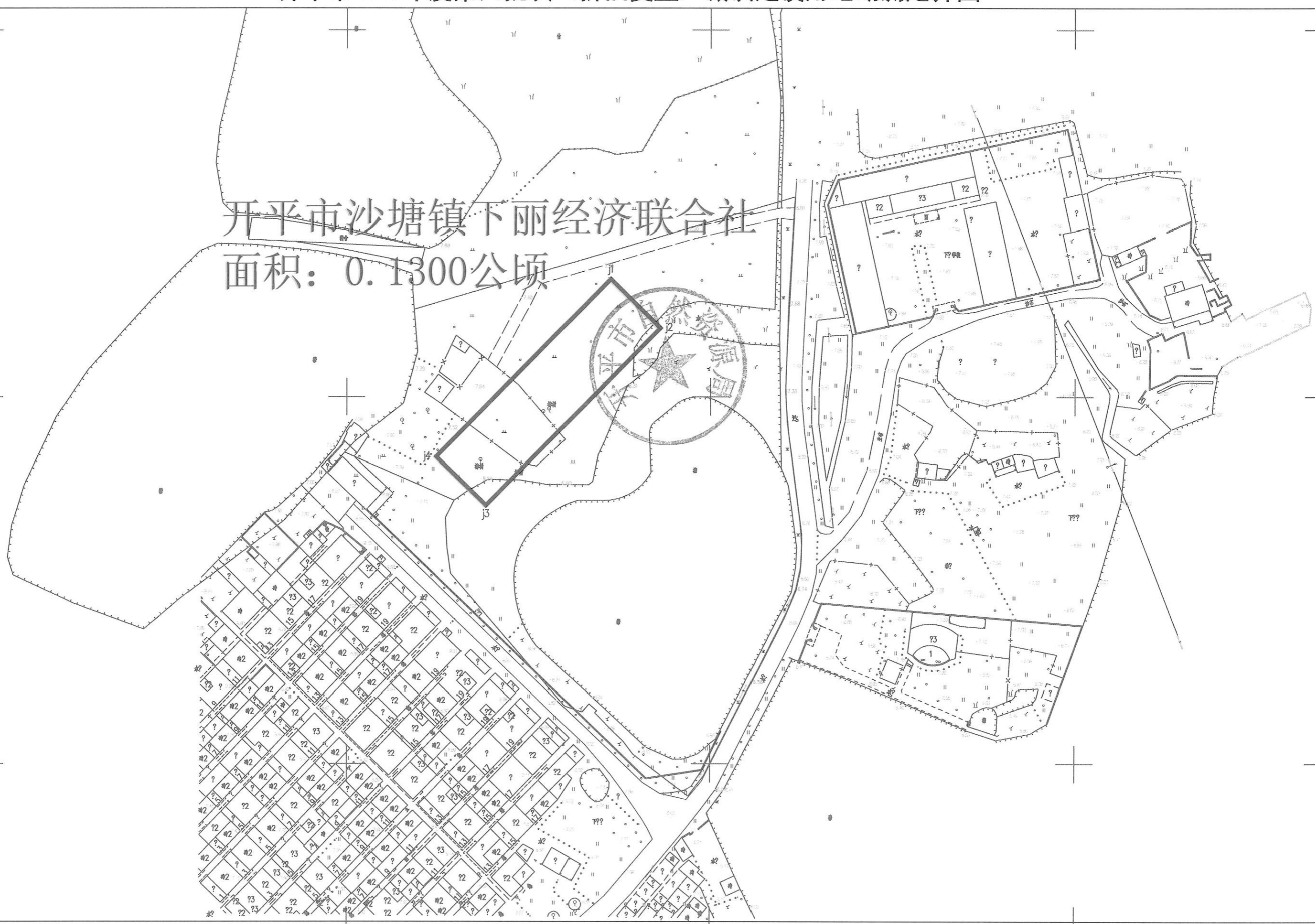
发布单位：开平市人民政府



日期：2020年7月3日

# 开平市2019年度第六批次（拆旧复垦）城镇建设用地勘测定界图

开平市沙塘镇下丽经济联合社  
面积：0.1300公顷



# 农用地转用公告

编号：开府布〔2020〕174号

经江门市人民政府批准，《江门市自然资源局关于开平市2019年度第六批次（拆旧复垦）城镇建设用地的批复》（江门建用字〔2020〕6号文，详见附件1）批复，同意开平市将水口镇金山村黄边经济合作社属下的集体农用地0.5663公顷（其中其中耕地0.5451公顷、其他农用地0.0194公顷、养殖水面0.0018公顷）转为集体建设用地，合共0.5663公顷，安排作为村集体经济组织建设用地。现按土地管理有关法律法规及规范性文件规定，将农用地转用的有关事项公告如下：

一、公告期限：2020年7月3日至2020年7月18日。

二、建设用地项目名称：开平市2019年度第六批次（拆旧复垦）城镇建设用地。

三、农用地转用地块位置：开平市水口镇金山村黄边经济合作社“黄朱冲”（土名）地块（具体位置见附件2）。

四、地块单位、面积、地类：开平市水口镇金山村黄边经济合作社，面积总0.5663公顷（折合8.4945亩，其中农用地0.5663公顷）。

特此公告

附件1：农用地转用批准文件

附件2：农用地转用红线图



实施单位：开平市自然资源局

发布单位：开平市人民政府



日期：2020年7月3日

38368.667

479.045

# 开平市2019年度第六批次（拆旧复垦）城镇建设用地勘测定界图

38369.467

2479.04

开平市水口镇金山村黄边经济合作社  
面积：0.5663公顷



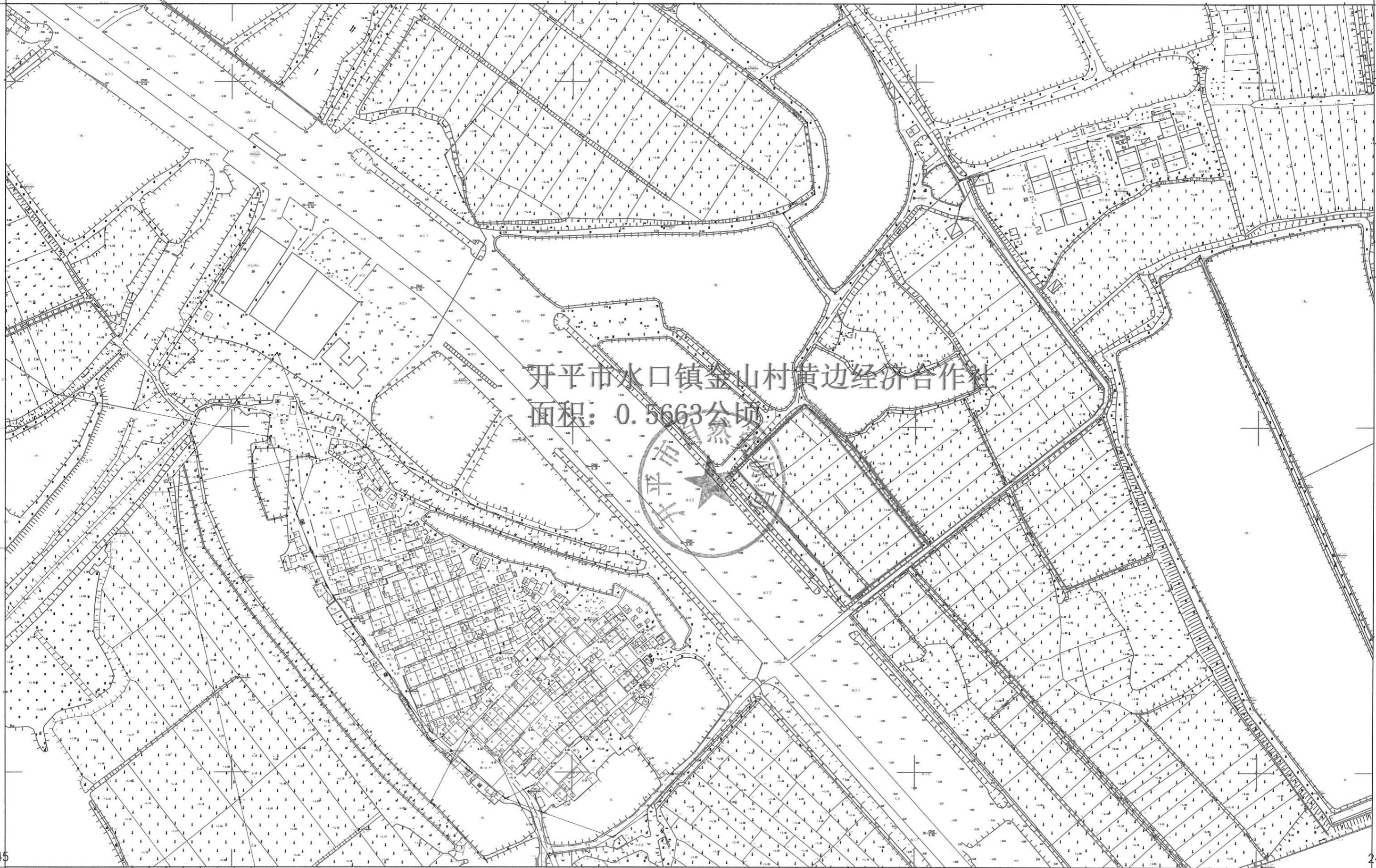
478.545

2478.54

38368.667

1:2000

38369.467





# 农用地转用公告

编号：开府布〔2020〕175号

经江门市人民政府批准，《江门市自然资源局关于开平市2019年度第六批次（拆旧复垦）城镇建设用地的批复》（江门建用字〔2020〕6号文，详见附件1）批复，同意开平市将水口镇黎村村恒美经济合作社属下的集体农用地0.3502公顷（其中养殖水面0.3502公顷）转为集体建设用地，合共0.3502公顷，安排作为村集体经济组织建设用地。现按土地管理有关法律法规及规范性文件规定，将农用地转用的有关事项公告如下：

一、公告期限：2020年7月3日至2020年7月18日。

二、建设用地项目名称：开平市2019年度第六批次（拆旧复垦）城镇建设用地。

三、农用地转用地块位置：开平市水口镇黎村村恒美经济合作社“山塘”（土名）地块（具体位置见附件2）。

四、地块单位、面积、地类：开平市水口镇黎村村恒美经济合作社，面积总0.3502公顷（折合5.253亩，其中农用地0.3502公顷）。

特此公告

附件1：农用地转用批准文件

附件2：农用地转用红线图

实施单位：开平市自然资源局

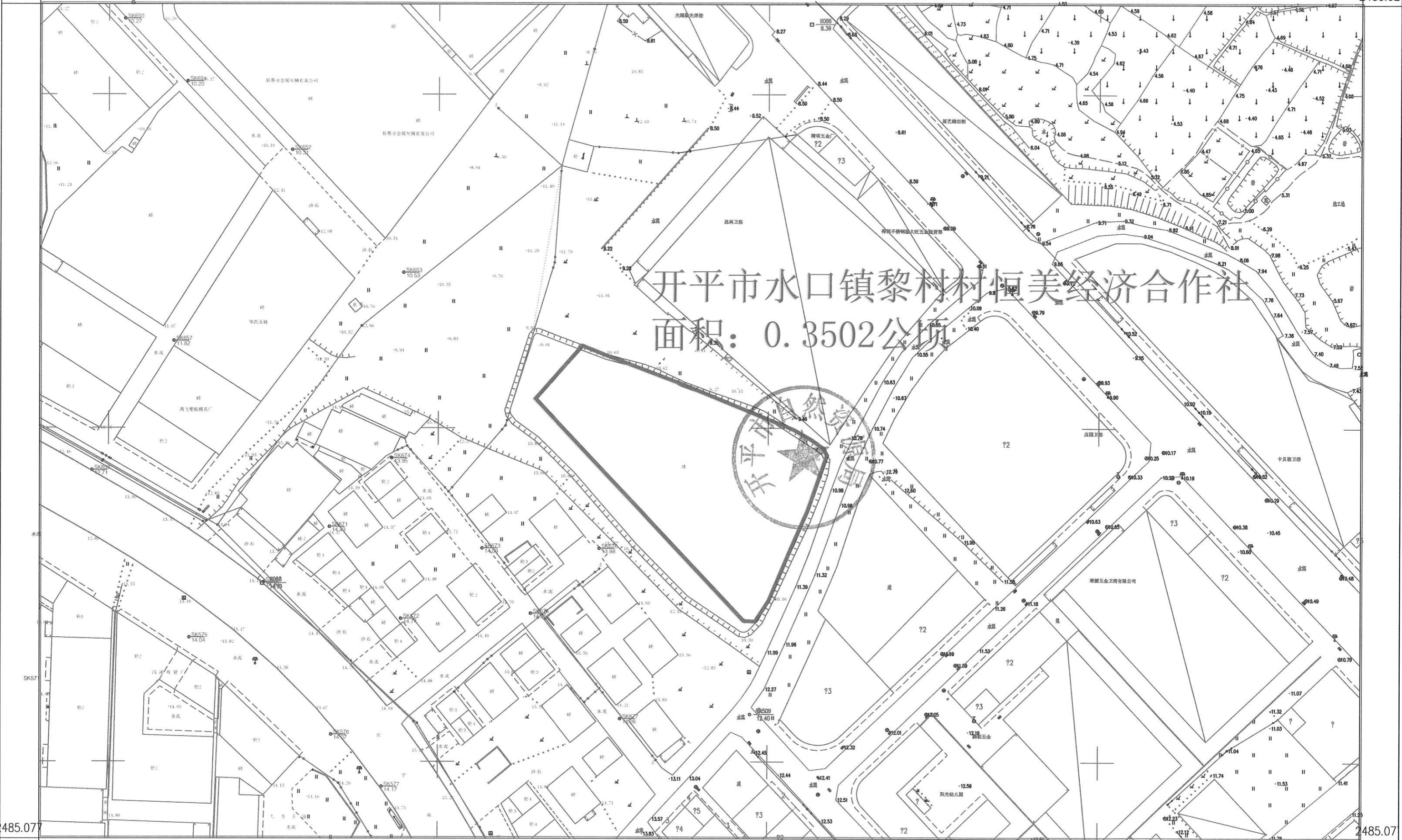


发布单位：开平市人民政府



日期：2020年7月3日

# 开平市2019年度第六批次（拆旧复垦）城镇建设用地勘测定界图



# 建设用地使用公告

编号：开府布〔2020〕176号

经江门市人民政府批准，《江门市自然资源局关于开平市2019年度第六批次（拆旧复垦）城镇建设用地的批复》（江门建用字〔2020〕6号文，详见附件1）批复，同意开平市使用月山镇北一村相龙经济合作社、月山镇北一村三和二经济合作社属下集体建设用地0.2363公顷，合共0.2363公顷，安排作为村集体经济组织建设用地。现按土地管理有关法律法规及规范性文件规定，将建设用地使用的有关事项公告如下：

一、公告期限：2020年7月3日至2020年7月18日。

二、建设用地项目名称：开平市2019年度第六批次（拆旧复垦）城镇建设用地。

三、农用地转用地块位置：开平市月山镇北一村相龙经济合作社、开平市月山镇北一村三和二经济合作社“相龙鸡场塘仔边”（土名）地块（具体位置见附件2）。

四、地块单位、面积、地类：开平市月山镇北一村相龙经济合作社、开平市月山镇北一村三和二经济合作社，面积总0.2363公顷（折合3.5445亩，其中建设用地0.2363公顷）。

特此公告

附件1：建设用地使用批准文件

附件2：建设用地使用红线图



实施单位：开平市自然资源局



发布单位：开平市人民政府

日期：2020年7月3日

# 开平市2019年度第六批次（拆旧复垦）城镇建设用地勘测定界图



红线内面积：0.5819公顷  
 其中开平市月山镇北一村相龙经济合作社、开平市月山镇北一村三和二经济合作社共有面积0.2363公顷

1:1000

# 建设用地使用公告

编号：开府布〔2020〕177号

经江门市人民政府批准，《江门市自然资源局关于开平市2019年度第六批次（拆旧复垦）城镇建设用地的批复》（江门建用字〔2020〕6号文，详见附件1）批复，同意开平市使用月山镇北一村相龙经济合作社属下的集体建设用地0.3456公顷，合共0.3456公顷，安排作为村集体经济组织建设用地。现按土地管理有关法律法规及规范性文件规定，将建设用地使用的有关事项公告如下：

一、公告期限：2020年7月3日至2020年7月18日。

二、建设用地项目名称：开平市2019年度第六批次（拆旧复垦）城镇建设用地。

三、农用地转用地块位置：开平市月山镇北一村相龙经济合作社“相龙鸡场塘仔边”（土名）地块（具体位置见附件2）。

四、地块单位、面积、地类：开平市月山镇北一村相龙经济合作社，面积总0.3456公顷（折合5.184亩，其中建设用地0.3456公顷）。

特此公告

附件1：建设用地使用批准文件

附件2：建设用地使用红线图

实施单位：开平市自然资源局

发布单位：开平市人民政府

日期：2020年7月3日



38365.971

493.514

# 开平市2019年度第六批次（拆旧复垦）城镇建设用地勘测定界图

38366.371

2493.514



红线内面积：0.5819公顷  
 其中开平市月山镇北一村相龙经济  
 合作社面积0.3456公顷

493.264

38365.971

1:1000

2493.264

38366.371

# 建设用地使用公告

编号：开府布〔2020〕178号

经江门市人民政府批准，《江门市自然资源局关于开平市2019年度第六批次（拆旧复垦）城镇建设用地的批复》（江门建用字〔2020〕6号文，详见附件1）批复，同意开平市使用长沙街平冈经济联社属下的集体建设用地0.1157公顷，合共0.1157公顷，安排作为村集体经济组织建设用地。现按土地管理有关法律法规及规范性文件规定，将建设用地使用的有关事项公告如下：

一、公告期限：2020年7月3日至2020年7月18日。

二、建设用地项目名称：开平市2019年度第六批次（拆旧复垦）城镇建设用地。

三、农用地转用地块位置：开平市长沙街平冈经济联社“佑兴园”（土名）地块（具体位置见附件2）。

四、地块单位、面积、地类：开平市长沙街平冈经济联社，面积总0.1157公顷（折合1.7355亩，其中建设用地0.1157公顷）。

特此公告

附件1：建设用地使用批准文件

附件2：建设用地使用红线图



实施单位：开平市自然资源局

发布单位：开平市人民政府



日期：2020年7月3日

38356.118

478.724

# 开平市2019年度第六批次（拆旧复垦）城镇建设用地图

38356.518

2478.72



红线内面积: 0.8294公顷  
 其中开平市长沙街平冈经济联合社0.1157公顷

478.474

2478.47

38356.118

1:1000

38356.518



# 建设用地使用公告

编号：开府布〔2020〕179号

经江门市人民政府批准，《江门市自然资源局关于开平市2019年度第六批次（拆旧复垦）城镇建设用地的批复》（江门建用字〔2020〕6号文，详见附件1）批复，同意开平市使用长沙街平冈经济联合社、长沙街平冈村安二经济合作社、长沙街平冈村西合经济合作社、长沙街平冈村塘角经济合作社、长沙街平冈村阳二经济合作社、长沙街平冈村和二经济合作社、长沙街平冈村庙边经济合作社、长沙街平冈村龙头经济合作社、长沙街平冈村和一经济合作社、长沙街平冈村安一经济合作社、长沙街平冈村阳一经济合作社属下的集体建设用地0.7137公顷，合共0.7137公顷，安排作为村集体经济组织建设用地。现按土地管理有关法律法规及规范性文件规定，将建设用地使用的有关事项公告如下：

一、公告期限：2020年7月3日至2020年7月18日。

二、建设用地项目名称：开平市2019年度第六批次（拆旧复垦）城镇建设用地。

三、农用地转用地块位置：长沙街平冈经济联合社、长沙街平冈村安二经济合作社、长沙街平冈村西合经济合作社、长沙街平冈村塘角经济合作社、长沙街平冈村阳二经济合作社、长沙街平冈村和二经济合作社、长沙街平冈村庙边经济合作社、长沙街平冈村龙头经济合作社、长沙街平冈村和一经济合作社、长沙街平冈村安一经济合作社、长沙街平冈村阳一经济合作社“佑兴园”（土名）地块（具体位置见附件2）。

四、地块单位、面积、地类：长沙街平冈经济联合社、长沙街平冈村安二经济合作社、长沙街平冈村西合经济合作社、长沙街平冈村塘角经济合作社、长沙街平冈村阳二经济合作社、长沙街平冈村和二经济合作社、长沙街平冈村庙边经济合作社、长沙街平冈村龙头经济合作社、长沙街平冈村和一经济合作社、长沙街平冈村安一经济合作社、长沙街平冈村阳一经济合作社，面积总0.7137公顷（折合10.7055亩，其中建设用地0.7137公顷）。

特此公告

附件1：建设用地使用批准文件

附件2：建设用地使用红线图

实施单位：开平市自然资源局

发布单位：开平市人民政府

日期：2020年7月3日



38356.118

478.724

# 开平市2019年度第六批次（拆旧复垦）城镇建设用地图

38356.518

2478.72



红线内面积：0.8294公顷  
 其中开平市长沙街平冈经济联社、平冈村安二经济合作社、平冈村西合经济合作社、平冈村塘角经济合作社、平冈村阳二经济合作社、平冈村和二经济合作社、平冈村庙边经济合作社、平冈村龙头经济合作社、平冈村和一经济合作社、平冈村安一经济合作社、平冈村阳一经济合作社共有面积：0.7137公顷

478.474

2478.47

38356.118

1:1000

38356.518